
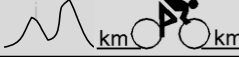




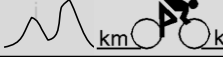







**3. Etappe, Flamatt - Murten, 162.3 Km** Montag, 17. Juni 2019/Monday 17 June 2019

Steigung/ascent ▲ 1525m Gesamtzeit/total time 3 h 52 min  
 Gefälle/descent ▼ 1614m Stundenmittel/average speed 42 km/h

⚠	km	km	Ort / Lieu	Werbe- kolonne/ Advertising Convoy	Stundenmittel Average speed		
					40	42	44

	Neutralisation 3.0 km		Industriestrasse - Bernstrasse - Neueneeggstrasse - Senserain	12:20	13:20	<b>13:20</b>	13:20
	586	0.0	162.3 Senserain	12:28	13:28	<b>13:28</b>	13:28
	611	1.1	161.2 Bagewil	12:29	13:29	<b>13:29</b>	13:29
	608	2.5	159.8 Wünnewil	12:31	13:31	<b>13:31</b>	13:31
	610	2.6	159.7 Abzweigung rechts, Dorfstrasse	12:31	13:31	<b>13:31</b>	13:31
	636	4.6	157.7 Schmitten	12:34	13:34	<b>13:34</b>	13:33
	617	5.0	157.3 Abzweigung rechts, Müllitalstrasse	12:34	13:34	<b>13:34</b>	13:34
	615	5.8	156.5 Abzweigung links, Friesenstrasse	Insel 12:35	13:35	<b>13:35</b>	13:35
	656	7.1	155.2 Kreisel rechts, Bagerstrasse	Bodenwellen 8x 12:37	13:37	<b>13:37</b>	13:36
	650	8.4	153.9 Bagerstrasse	Pfosten am Strassenrand rechts 12:38	13:39	<b>13:38</b>	13:38
	650	8.7	153.6 Abzweigung rechts, Hauptstrasse Nr. 12	12:39	13:39	<b>13:39</b>	13:38
	655	9.0	153.3 Ried	12:39	13:40	<b>13:39</b>	13:39
	647	11.9	150.4 Mariahilf	12:43	13:43	<b>13:43</b>	13:42
	653	12.2	150.1 Kreisle links, Mariahilf	12:43	13:44	<b>13:43</b>	13:42
	657	13.0	149.3 Tafers	12:44	13:45	<b>13:44</b>	13:43
	657	13.1	149.2 Kreisel geradeaus, Mariahilfstrasse	Insel 12:44	13:45	<b>13:44</b>	13:44
	659	14.1	148.2 Kreisel geradeaus, Mariahilfstrasse	12:46	13:46	<b>13:46</b>	13:45
	659	14.2	148.1 Kreisel geradeaus, Schwarzseestrasse	Insel 12:46	13:47	<b>13:46</b>	13:45
	665	14.6	147.7 Kreisel geradeaus, Hauptstrasse	12:46	13:47	<b>13:46</b>	13:45
	678	15.2	147.1 Kreisel geradeaus, Hauptstrasse	12:47	13:48	<b>13:47</b>	13:46
	700	16.0	146.3 Galteren	12:48	13:49	<b>13:48</b>	13:47
	473	18.0	144.3 Alterswil	Inseln 3x 12:50	13:51	<b>13:50</b>	13:49
	810	21.3	141.0 Wengliswil	12:59	14:01	<b>13:59</b>	13:58
	872	24.5	137.8 Zumholz	13:04	14:05	<b>14:04</b>	14:02
	858	25.6	136.7 Oberschrot	Insel 13:05	14:07	<b>14:05</b>	14:03
	858	26.2	136.1 Abzweigung rechts, Büel	13:06	14:08	<b>14:06</b>	14:04
	858	26.5	135.8 Abzweigung rechts, Niederried	13:06	14:08	<b>14:06</b>	14:05
	865	26.8	135.5 Abzweigung rechts, Ried	13:07	14:09	<b>14:07</b>	14:05
	917	27.4	134.9 Berg	13:08	14:10	<b>14:08</b>	14:07
<b>3</b>	940	27.8	134.5 <b>Bergpreis</b>	13:09	14:11	<b>14:09</b>	14:08
	879	28.8	133.5 Brünisried	13:10	14:12	<b>14:10</b>	14:08
	879	29.1	133.2 Abzweigung links, Oberlandstrasse	13:11	14:13	<b>14:11</b>	14:09
	894	31.7	130.6 Weissenstein	13:14	14:16	<b>14:14</b>	14:12
	894	31.9	130.4 Rechthalten	13:14	14:17	<b>14:14</b>	14:12
	860	33.2	129.1 Wolfeich	13:16	14:18	<b>14:16</b>	14:14
	843	33.6	128.7 Abzweigung links, Mattastrasse	13:17	14:19	<b>14:17</b>	14:14

Steigung/ascent ▲ 1525m		Gesamtzeit/total time 3 h 52 min		Werbe- kolonne/ Advertising Convoy	Stundenmittel			
Gefälle/descent ▼ 1614m		Stundenmittel/average speed 42 km/h			Average	⌚	speed	
			Bearbeitet am 13.2.18 DL		km/h			
	Ort / Lieu				40	42	44	
	794	36.0	126.3	Abzweigung rechts, Schwarzseestrasse	13:19	14:22	<b>14:19</b>	14:17
	760	36.7	125.6	Abzweigung links, Aegergerastrasse	13:20	14:23	<b>14:20</b>	14:18
	743	40.1	122.2	Le Pafuet	13:25	14:27	<b>14:25</b>	14:22
	749	41.2	121.1	Le Mouret	13:26	14:29	<b>14:26</b>	14:23
	755	42.0	120.3	Abzweigung links, Route de la Gruyère	13:27	14:30	<b>14:27</b>	14:25
	756	42.4	119.9	Kreisel geradeaus, Route de la Gruyère <i>Inseln 2x</i>	13:28	14:31	<b>14:28</b>	14:25
	800	46.6	115.7	La Roche	13:34	14:37	<b>14:34</b>	14:31
	722	51.6	110.7	Hauteville <i>Inseln 3x</i>	13:40	14:44	<b>14:40</b>	14:37
	720	53.4	108.9	Corbières	13:43	14:46	<b>14:43</b>	14:39
	716	53.5	108.8	Kreisel geradeaus, Route de Villarvolard	13:43	14:46	<b>14:43</b>	14:39
	720	54.7	107.6	Villarvolard	13:44	14:48	<b>14:44</b>	14:41
	741	56.6	105.7	Villarbeney	13:47	14:51	<b>14:47</b>	14:43
	737	59.2	103.1	Abzweigung rechts, En Bataille	13:51	14:55	<b>14:51</b>	14:47
	727	60.2	102.1	Broc	13:52	14:56	<b>14:52</b>	14:48
	718	60.9	101.4	Kreisel links, Rue des Prieuré	13:53	14:57	<b>14:53</b>	14:49
	702	61.5	100.8	Kreisel geradeaus, Route de Pra Riond	13:53	14:58	<b>14:53</b>	14:50
	726	62.9	99.4	Kreisel rechts, Route de l'Intyamou	13:55	15:00	<b>14:55</b>	14:51
###	728	63.4	98.9	Route de l'Intyamou <i>Bahnübergang</i>	13:56	15:01	<b>14:56</b>	14:52
	728	63.6	98.7	Kreisel geradeaus, Route de l'Ancien Comté	13:56	15:01	<b>14:56</b>	14:52
	750	63.7	98.6	Route de l'Ancien Comté <i>Pfosten in Strassenmitte</i>	13:57	15:01	<b>14:57</b>	14:53
	755	64.5	97.8	Bulle <i>Insel</i>	13:58	15:02	<b>14:58</b>	14:54
	760	64.7	97.6	Kreisel geradeaus, Rue de Gruyères <i>Insel</i>	13:58	15:03	<b>14:58</b>	14:54
	761	64.9	97.4	Kreisel geradeaus, Rue de Gruyères	13:58	15:03	<b>14:58</b>	14:54
	761	65.0	97.3	Abzweigung links, Place Saint-Denis <i>Insel</i>	13:59	15:03	<b>14:59</b>	14:54
	765	65.3	97.0	Kreisel links, Rue de Vevey <i>Insel</i>	13:59	15:04	<b>14:59</b>	14:55
	791	65.9	96.4	Kreisel geradeaus, Rue de Vevey <i>Inseln 4x</i>	14:00	15:05	<b>15:00</b>	14:56
	811	66.7	95.6	Abzweigung links, Route Principale	14:02	15:07	<b>15:02</b>	14:58
	818	66.9	95.4	Vuadens <i>Insel</i>	14:02	15:07	<b>15:02</b>	14:58
###	804	68.3	94.0	Route Principale <i>Bahnübergang &amp; Insel</i>	14:04	15:09	<b>15:04</b>	15:00
	809	70.2	92.1	Vaulruz	14:07	15:12	<b>15:07</b>	15:02
	824	70.8	91.5	Kreisel geradeaus, Route Principale	14:08	15:13	<b>15:08</b>	15:03
	830	72.0	90.3	Kreisel rechts, La Muetta	14:09	15:15	<b>15:09</b>	15:05
	828	72.5	89.8	La Sionge	14:10	15:15	<b>15:10</b>	15:06
	860	73.2	89.1	Kreisel geradeaus, Route de Reposior <i>Verkehrsteiler</i>	14:12	15:17	<b>15:12</b>	15:07
	821	75.6	86.7	Le Poyet	14:15	15:21	<b>15:15</b>	15:10
	816	76.1	86.2	Kreisel geradeaus, Route de Bulle	14:16	15:21	<b>15:16</b>	15:11
	798	77.5	84.8	Vuisternens	14:18	15:23	<b>15:18</b>	15:13
###	798	77.6	84.7	Route de Bulle <i>Bahnübergang &amp; Insel</i>	14:18	15:24	<b>15:18</b>	15:13
	771	79.8	82.5	Mézières	14:21	15:27	<b>15:21</b>	15:16
	695	81.6	80.7	Route de la Parqueterie <i>Verpflegung</i>	14:23	15:29	<b>15:23</b>	15:18
	695	82.3	80.0	Kreisel links, Route de la Parqueterie	14:24	15:30	<b>15:24</b>	15:19
	710	82.6	79.7	Romont	14:25	15:31	<b>15:25</b>	15:20
	723	83.0	79.3	Kreisel geradeaus, Route de la Belle-Croix	14:26	15:32	<b>15:26</b>	15:21
	715	84.3	78.0	Abzweigung rechts, Route des Rayons <i>Insel</i>	14:28	15:34	<b>15:28</b>	15:22
	696	84.7	77.6	Kreisel geradeaus, Route de Fribourg <i>Insel</i>	14:28	15:34	<b>15:28</b>	15:23
	694	85.5	76.8	Kreisel geradeaus, Route de Fribourg <i>Insel</i>	14:29	15:36	<b>15:29</b>	15:24
	683	88.1	74.2	Villaz St. Pierre	14:33	15:40	<b>15:33</b>	15:28
	683	88.3	74.0	Kreisel geradeaus, Route de Fribourg	14:34	15:40	<b>15:34</b>	15:28
	683	92.2	70.1	Chénens	14:39	15:46	<b>15:39</b>	15:33
	710	94.9	67.4	Cottens <i>Inseln 5x</i>	14:43	15:50	<b>15:43</b>	15:37
	735	95.8	66.5	Kreisel geradeaus, Route de Fribourg	14:45	15:51	<b>15:45</b>	15:38
	730	97.8	64.5	Neyruz	14:48	15:55	<b>15:48</b>	15:41
	727	97.9	64.4	Kreisel geradeaus, Rte. De Romont <i>Verengung 2x</i>	14:48	15:55	<b>15:48</b>	15:41
	685	99.2	63.1	Kreisel geradeaus, Route de Fribourg	14:49	15:56	<b>15:49</b>	15:43
	670	99.6	62.7	<i>Start TV-Liveübertragung auf SRF</i>	14:50	15:57	<b>15:50</b>	15:43
	670	99.6	62.7	Kreisel geradeaus, Route de Fribourg	14:50	15:57	<b>15:50</b>	15:43
	630	100.8	61.5	Matran	14:51	15:59	<b>15:51</b>	15:45
	630	100.9	61.4	Kreisel geradeaus, Route de Neyruz <i>Insel</i>	14:51	15:59	<b>15:51</b>	15:45
	598	101.5	60.8	Kreisel geradeaus, Route de la Bagne	14:52	15:59	<b>15:52</b>	15:46
	589	101.9	60.4	Kreisel geradeaus, Route de la Bagne <i>Insel</i>	14:53	16:00	<b>15:53</b>	15:46
	610	103.0	59.3	Villars sur Glane	14:54	16:02	<b>15:54</b>	15:48

Steigung/ascent ▲ 1525m Gefälle/descent ▼ 1614m		Gesamtzeit/total time 3 h 52 min Stundenmittel/average speed 42 km/h		Werbe- kolonne/ Advertising Convoy	Stundenmittel Average speed km/h			
 		Bearbeitet am 13.2.18 DL			40	42	44	
		Ort / Lieu						
	635	104.0	58.3	Kreisel geradeaus, Route de Condoz	14:56	16:03	<b>15:56</b>	15:49
	620	104.8	57.5	Kreisel links, Route de la Glane <i>Insel</i>	14:57	16:04	<b>15:57</b>	15:50
	660	105.8	56.5	Kreisel geradeaus, Route de la Glane <i>Insel Achtung</i>	14:59	16:07	<b>15:59</b>	15:52
	661	106.2	56.1	Fribourg <i>Insel</i>	15:00	16:07	<b>16:00</b>	15:53
	648	107.0	55.3	Abzweigung rechts, Passage du Cardinal <i>Inseln 3x</i>	15:01	16:09	<b>16:01</b>	15:54
	620	107.2	55.1	Kreisel links, Route des Asenaux	15:02	16:09	<b>16:02</b>	15:55
	620	107.4	54.9	Kreisel geradeaus, Route des Asenaux	15:02	16:10	<b>16:02</b>	15:55
	621	107.6	54.7	Kreuzung geradeaus, Route Neuve <i>Verengung R&amp;L</i>	15:02	16:10	<b>16:02</b>	15:55
	570	108.9	53.4	Abzweigung rechts, Chemin de Lorette	15:04	16:12	<b>16:04</b>	15:57
	640	109.6	52.7	Chemin de Lorette <b>Bergpreis</b>	15:07	16:15	<b>16:07</b>	15:59
	645	110.3	52.0	Abzweigung links, Rte. de Bourguillon <i>Verengung</i>	15:08	16:16	<b>16:08</b>	16:00
	583	111.5	50.8	Kreisel geradeaus, Route de Berne	15:09	16:17	<b>16:09</b>	16:02
	618	112.3	50.0	Kreisel geradeaus, Route de Berne	15:11	16:19	<b>16:11</b>	16:04
	620	112.4	49.9	Kreisel links, Route de Berne	15:11	16:20	<b>16:11</b>	16:04
	635	113.0	49.3	Kreisel geradeaus, Route de Berne	15:12	16:21	<b>16:12</b>	16:05
	661	114.2	48.1	Abzweigung links, Kastels <i>Insel</i>	15:14	16:23	<b>16:14</b>	16:07
	653	115.0	47.3	St. Wolfgang	15:16	16:24	<b>16:16</b>	16:08
	604	116.5	45.8	Düdingen	15:18	16:26	<b>16:18</b>	16:10
	602	116.6	45.7	Abzweigung links, Duensstrasse <i>Inseln 2x</i>	15:18	16:26	<b>16:18</b>	16:10
	580	117.2	45.1	Kreisel geradeaus, Hauptstrasse <i>Insel</i>	15:18	16:27	<b>16:18</b>	16:11
	602	117.8	44.5	Kreisel geradeaus, Hauptstrasse	15:20	16:28	<b>16:20</b>	16:12
	602	118.1	44.2	Kreisel rechts, Murtenstrasse	15:20	16:29	<b>16:20</b>	16:12
	602	119.0	43.3	Kreisel geradeaus, Murtenstrasse	15:21	16:30	<b>16:21</b>	16:13
	586	119.1	43.2	Kreisel links, Brand	15:21	16:30	<b>16:21</b>	16:14
	580	120.1	42.2	Schiffenen <b>Search.ch Sprint</b>	15:23	16:32	<b>16:23</b>	16:16
	555	122.1	40.2	Kleinbösingens	15:26	16:35	<b>16:26</b>	16:18
	559	122.6	39.7	Kreisel geradeaus, Hauptstrasse	15:26	16:35	<b>16:26</b>	16:18
	559	122.7	39.6	Kleingruesel <i>Inseln 2x</i>	15:27	16:36	<b>16:27</b>	16:18
	554	123.5	38.8	Kreisel geradeaus, Hauptstrasse	15:28	16:37	<b>16:28</b>	16:20
	542	124.2	38.1	Kreisel links, Hauptstrasse <i>Inseln 3x</i>	15:29	16:38	<b>16:29</b>	16:20
	537	126.3	36.0	Kreisel geradeaus, Route de Salvagny	15:32	16:41	<b>16:32</b>	16:23
	557	127.2	35.1	Salvenach	15:33	16:42	<b>16:33</b>	16:25
	557	127.3	35.0	Kreisel geradeaus, Hauptstrasse	15:33	16:42	<b>16:33</b>	16:25
	526	128.8	33.5	Burg	15:35	16:44	<b>16:35</b>	16:26
	490	130.2	32.1	Murten	15:37	16:46	<b>16:37</b>	16:28
	452	130.7	31.6	Kreisel rechts, Löwenberg <i>Verkehrsteiler</i>	15:37	16:47	<b>16:37</b>	16:29
	451	132.2	30.1	Kreisel links, Hauptstrasse Nr. 22	15:39	16:49	<b>16:39</b>	16:30
	437	132.9	29.4	Kreisel links, Moosstrasse	15:40	16:50	<b>16:40</b>	16:31
###	433	133.1	29.2	Moosstrasse <i>Bahnübergang</i>	15:40	16:50	<b>16:40</b>	16:32
	433	133.2	29.1	Abzweigung links, Hauptstrasse	15:41	16:50	<b>16:41</b>	16:32
	438	133.7	28.6	Muntelier	15:41	16:51	<b>16:41</b>	16:32
###	436	133.8	28.5	Hauptstrasse <i>Bahnübergang</i>	15:41	16:51	<b>16:41</b>	16:33
	436	134.4	27.9	Kreisel geradeaus, Hauptstrasse	15:42	16:52	<b>16:42</b>	16:33
	436	134.7	27.6	Hauptstrasse <i>Strassenverengung</i>	15:43	16:52	<b>16:43</b>	16:34
	434	135.3	27.0	Abzweigung rechts, Hauptstrasse	15:44	16:53	<b>16:44</b>	16:35
	434	135.6	26.7	Murten	15:44	16:54	<b>16:44</b>	16:35
	434	136.0	26.3	Abzweigung links, Raffor	15:45	16:54	<b>16:45</b>	16:36
	448	136.2	26.1	1. Zieldurchfahrt - Bernstrasse	15:45	16:55	<b>16:45</b>	16:36
	453	136.3	26.0	Kreisel rechts, Prehlstrasse <i>Bodenwellen 3x</i>	15:46	16:55	<b>16:46</b>	16:37
	453	136.8	25.5	Abzweigung rechts, Meylandstrasse	15:46	16:56	<b>16:46</b>	16:37
	453	136.9	25.4	Kreisel links, Bahnhofstrasse <i>Insel</i>	15:46	16:56	<b>16:46</b>	16:37
	449	137.1	25.2	Abzweigung rechts, Freiburgstrasse	15:47	16:57	<b>16:47</b>	16:38
	447	137.3	25.0	Kreisel links, Lausannestrasse	15:47	16:57	<b>16:47</b>	16:38
	439	137.6	24.7	Meyriez <i>Inseln 2x</i>	15:47	16:57	<b>16:47</b>	16:38
###	444	137.9	24.4	Lausannestrasse <i>Bahnübergang</i>	15:48	16:58	<b>16:48</b>	16:39
	447	138.6	23.7	Abzweigung rechts, Lausannestrasse <i>Inseln 4x</i>	15:49	16:59	<b>16:49</b>	16:40
	439	140.1	22.2	Faug <i>Inseln 2x</i>	15:51	17:01	<b>16:51</b>	16:42
	447	140.8	21.5	Abzweigung rechts, Route de Salavaux <i>Verengung</i>	15:52	17:02	<b>16:52</b>	16:43
###	434	141.8	20.5	Route de la Salavaux <i>Bahnübergang</i>	15:53	17:04	<b>16:53</b>	16:44
	433	143.2	19.1	Abzweigung rechts, Les Joncs	15:55	17:06	<b>16:55</b>	16:46
	433	145.8	16.5	Salavaux	15:59	17:09	<b>16:59</b>	16:49

Steigung/ascent ▲ 1525m		Gesamtzeit/total time 3 h 52 min		Werbe- kolonne/ Advertising	Stundenmittel			
Gefälle/descent ▼ 1614m		Stundenmittel/average speed 42 km/h			Average	speed		
⚠	 km  km		Bearbeitet am 13.2.18 DL		Convoy	km/h		
	Ort / Lieu					40	42	44
	435	145.9	16.4	Kreisel geradeaus, Route d'Avenches	15:59	17:09	<b>16:59</b>	16:49
	436	146.5	15.8	Abzweigung rechts, Route de Vallmand	16:00	17:10	<b>17:00</b>	16:50
Ⓢ	436	146.9	15.4	Route de Vallmand <b>Search.ch Sprint</b>	16:00	17:10	<b>17:00</b>	16:50
	437	147.5	14.8	Vallmand	16:01	17:12	<b>17:01</b>	16:51
	437	147.9	14.4	Abzweigung rechts, Route de Vallmand <i>Inseln 2x</i>	16:02	17:12	<b>17:02</b>	16:52
	440	150.0	12.3	Guévaux	16:04	17:15	<b>17:04</b>	16:55
	430	152.0	10.3	Motier <i>Insel</i>	16:07	17:18	<b>17:07</b>	16:57
⚠	430	153.1	9.2	Route du Lac <i>Pfosten in Strassenmitte</i>	16:08	17:20	<b>17:08</b>	16:58
	433	153.6	8.7	Praz	16:09	17:20	<b>17:09</b>	16:59
⚠	434	154.4	7.9	Nant <i>Strassenverengung</i>	16:10	17:21	<b>17:10</b>	17:00
	436	155.0	7.3	Sugiez	16:11	17:22	<b>17:11</b>	17:01
###	432	155.9	6.4	Route du Péage <i>Bahnübergang</i>	16:12	17:23	<b>17:12</b>	17:02
	430	156.4	5.9	Kreisel rechts, Kantonalstrasse	16:13	17:24	<b>17:13</b>	17:02
	436	159.3	3.0	Abzweigung rechts, Hauptstrasse <i>Insel</i>	16:16	17:28	<b>17:16</b>	17:06
	438	159.8	2.5	Muntelier	16:17	17:28	<b>17:17</b>	17:07
###	436	159.9	2.4	Hauptstrasse <i>Bahnübergang</i>	16:17	17:29	<b>17:17</b>	17:07
	436	160.5	1.8	Kreisel geradeaus,	16:18	17:29	<b>17:18</b>	17:07
⚠	436	160.8	1.5	Hauptstrasse <i>Strassenverengung</i>	16:18	17:30	<b>17:18</b>	17:08
	434	161.4	0.9	Kreuzung geradeaus, Hauptstrasse	16:19	17:30	<b>17:19</b>	17:08
	434	161.7	0.6	Murten	16:19	17:31	<b>17:19</b>	17:09
	434	162.1	0.2	Abzweigung links, Raffor	16:20	17:31	<b>17:20</b>	17:09
	448	162.3	0.0	Ziel - Murten	16:20	17:31	<b>17:20</b>	17:09